



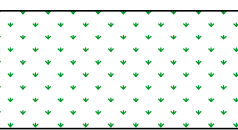



LEGENDA

-  DVOSLOJNI ASFALT (povozni asfalti)
-  ENOSLOJNI ASFALT (pohodni asfalti)
-  TLAKOVANE POVRŠINE (granitne kocke ob robu ceste)
-  TLAKOVANE POVRŠINE (ponovna položitev obst. tlakovcev)
-  TRAVNATA POVRŠINA

KO ČATEŽ

datum:		sprememba:				podpis:	

 d.o.o. Projektiranje nizkih gradenj in geodezija				Vrsta načrta: Katastrski elaborat			
Identifikacijska številka podjetja:				Investitor: OBČINA BREŽICE CESTA PRVIH BORCEV 18, 8250 BREŽICE			
		Ime in priimek				Podpis	
Vodja projekta:		G.Doberlet, inž. grad.		G-1874			
Odgovorni proj.:		G.Doberlet, inž. grad.		G-1874			
Projektiral		D. Baš, u.d.i.geod.		Geo-0227			
Vrsta projekta: IZVEDBENI NAČRT				Datum risbe: oktober 2016		Številka projekta: 548/2016	
				Številka načrta: 548/2016-2		Merilo: 1:250	
						Številka risbe: 4.1	

Objekt: OBNOVA CESTE V NASELJU ČATEŽ OB SAVI Z DOGRADITVIJO PLOČNIKA ZA PEŠCE – 1. IN 2. FAZA			
Risba: KATASTRSKA SITUACIJA – 1. FAZA / 1. ETAPA			